

Conociendo Nuevo León

Séptima edición



INSTITUTO NACIONAL
DE ESTADÍSTICA Y GEOGRAFÍA

DR © 2017, **Instituto Nacional de Estadística y Geografía**
Edificio Sede
Av. Héroe de Nacozari Sur Núm. 2301
Fraccionamiento Jardines del Parque, 20276 Aguascalientes,
Aguascalientes, Aguascalientes, entre la calle INEGI,
Avenida del Lago y Avenida Paseo de las Garzas.

www.inegi.org.mx
atencion.usuarios@inegi.org.mx

Conociendo Nuevo León
Séptima edición

México

¿Qué tanto conoces de tu entidad? En este folleto el INEGI te presenta brevemente y con ilustraciones la información sobre las características de sus habitantes, sus actividades económicas, la geografía de su territorio y sus formas de organización en el gobierno.

Nuestro propósito es que estos datos te lleven a profundizar en la información sobre Nuevo León en la página de internet www.inegi.org.mx

¡Conociendo México!

Índice

¿Cómo somos?	1
¿Cómo es nuestro territorio?	5
¿A qué nos dedicamos?	11
¿Cómo nos organizamos?	15

Mapa de la entidad

¿Cómo somos?

De cada **100 hogares:**



son
familiares

9

formados

por una sola persona
y **1** por personas sin ningún
parentesco



Tienen en promedio
4 integrantes

Los hogares tienen como jefe:

76% a un hombre

24% a una mujer

De cada **100 personas de 12 años y más de edad:**

Casadas

46

Solteras

33

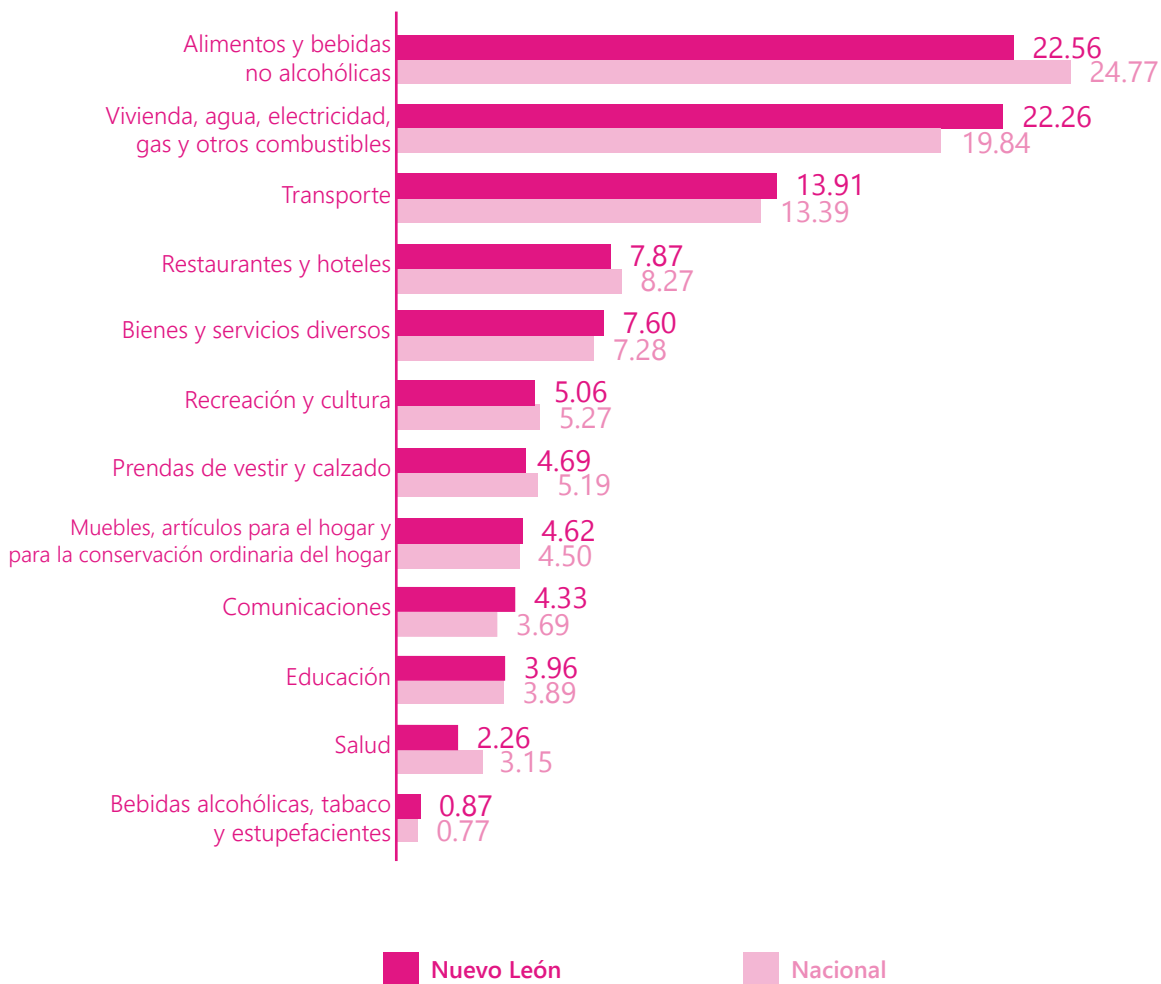
En unión libre

11

Separadas,
divorciadas y viudas

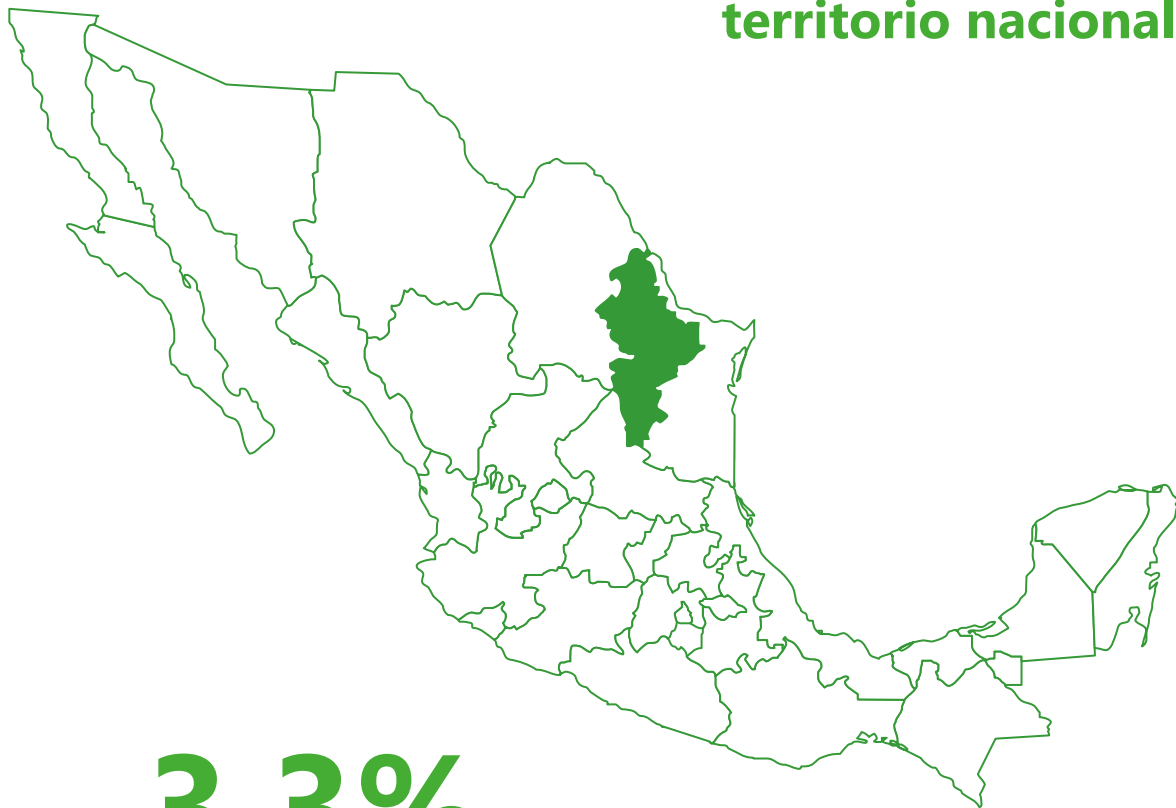
10

Gasto familiar promedio por cada 100 pesos



¿Cómo es
nuestro
territorio?

Ubicación dentro del territorio nacional



3.3%

de extensión territorial
con respecto al total nacional




Colinda al:

norte con **Coahuila de Zaragoza,**
Estados Unidos de América
y **Tamaulipas;**
este con **Tamaulipas;**
sur con **Tamaulipas** y **San Luis Potosí;**
oeste con **San Luis Potosí, Zacatecas**
y **Coahuila de Zaragoza**

Tiene 51 municipios
y 10 706 localidades urbanas y rurales

La ciudad capital se encuentra en el municipio de Monterrey; por su territorio, el municipio más extenso es **Galeana**, que ocupa

10.9% de la superficie estatal;
el menos extenso es **Abasolo**

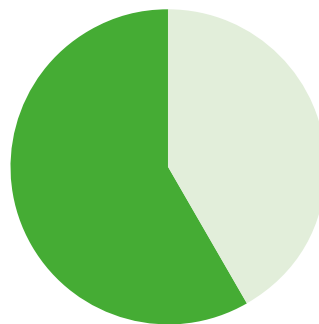


La mayor parte de la entidad presenta clima **seco**

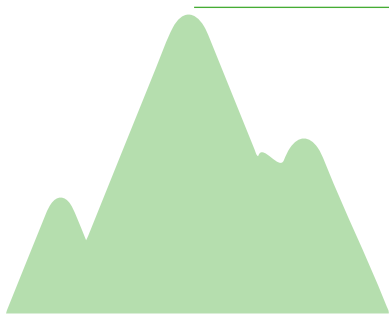
El territorio pertenece a cuatro regiones hidrológicas:
Bravo Conchos, San Fernando-Soto La Marina, Pánuco y El Salado

41.8% de la superficie estatal

son terrenos para la agricultura, zonas urbanas, áreas sin vegetación y presas o lagunas; el resto está cubierta por vegetación natural



Sus principales elevaciones son:



Cerro el Potosí,
3 713 m.s.n.m.

- Cerro el Morro, 3 703 m.s.n.m.
- Picacho San Onofre, 3 563 m.s.n.m.
- Cerro El Viejo, 3 509 m.s.n.m.
- Sierra Potrero de Ábrego, 3 486 m.s.n.m.



Su principal corriente de agua:

Río San Juan

(375 kilómetros de longitud)



Su cuerpo de agua más extenso:

Presas El Cuchillo (artificial),
ubicada al oriente del estado



Temperatura media anual:

22° C



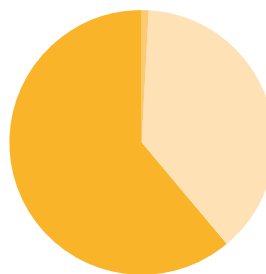
Precipitación promedio anual:

entre **500** y **600 mm**

¿A qué nos
dedicamos?

El Producto Interno Bruto (PIB) de Nuevo León

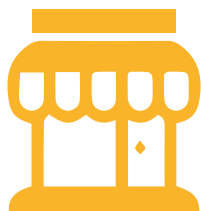
representa **7.6%** con respecto
al PIB nacional (2015)



De cada **100** pesos aportados
a la economía de Nuevo León,

61 son por las actividades terciarias,

38 por las secundarias y **1** por las primarias



Hay **135 482** establecimientos:

40 de cada 100

se dedican al comercio al por menor

90 de cada 100
establecimientos son microempresas



Las cuatro ramas de actividad más importantes de la entidad son:

- Derivados del petróleo y del carbón

11.2% del valor de la producción total

- Corporativos **8%**
- Partes para vehículos automotores **5.4%**
- Productos de hierro y acero **5.4%**

De cada 100 personas
económicamente activas,
96 están ocupadas

De cada 100 personas ocupadas:

64 trabajan en el comercio y los servicios

78 son trabajadores subordinados con remuneración

30 se emplean en micronegocios

Las actividades económicas con más mujeres son:



Servicios educativos, así como servicios de salud y de asistencia social

66.9%



Otros servicios excepto actividades de gobierno

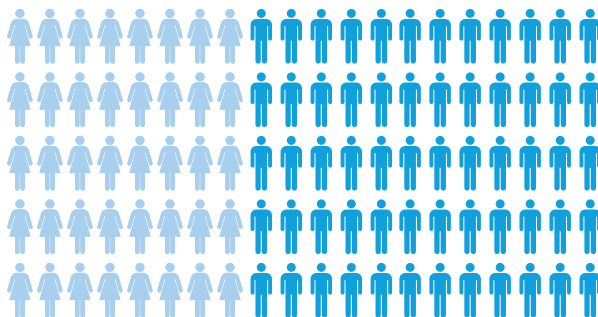
51%

¿Cómo nos
organizamos?

En la administración pública estatal:

Hay **78** instituciones:
59 son paraestatales y 19 centrales

40 475 personas laboran en sus instituciones;
40 de cada 100 son mujeres y 60 de cada 100 son hombres



Hay **79** computadoras
por cada **100** empleados;
en las administraciones públicas del país hay 48 por cada 100 empleados



5 de cada **100** trámites
atendidos fueron por consulta
médica (2015)

5 885 personas están empleadas
en funciones de seguridad pública, de las cuales
81% son hombres



Hay **162** adolescentes
internados en los centros de
tratamiento e internamiento;
124 han sido capacitados (2015)

Hay **3**

centros penitenciarios

en la entidad con una capacidad instalada
para **6 855 personas**



Hay **1 256** empleados
en los centros penitenciarios
de la entidad, de los cuales
29 de cada 100 son mujeres



El **gobierno estatal**



ejerció **28** programas en favor del medio ambiente

en 2015: 6 de ellos fueron sobre agua potable y saneamiento


Se destinaron **57 mil millones de pesos** a programas ambientales, de los cuales

94 de cada 100 pesos fueron para agua potable y saneamiento

Nuevo León



Simbología	
★	CAPITAL DEL ESTADO
★	MONTERREY (Cabecera municipal con más de 50 000 habitantes)
★	Iturbide (Cabecera municipal con menos de 50 000 habitantes)
✈	Aeropuerto internacional
△	Elevación principal
---	Límite internacional
---	Límite estatal
---	Límite municipal
---	Carretera federal
---	Carretera estatal
---	Vialidad
---	Lago, laguna o presa
---	Corriente de agua



CROQUIS DE UBICACIÓN



Conociendo México

01 800 111 46 34
www.inegi.org.mx
atencion.usuarios@inegi.org.mx

f INEGI Informa **t** @INEGI_INFORMA

NOTA: Los límites representados en este mapa corresponden al Marco Geoestadístico Nacional versión junio de 2016. El criterio con el que se incluyeron las carreteras en este mapa obedece principalmente a la conexión entre las cabeceras municipales representadas.

Para ofrecer a la sociedad información de calidad, pertinente, veraz y oportuna, es que fue creado en 1983 el **Instituto Nacional de Estadística y Geografía (INEGI)**, que a la vez es responsable de normar y coordinar el Sistema Nacional de Información Estadística y Geográfica (SNIEG).

El INEGI es un organismo autónomo del Estado, que genera información estadística para facilitar a la sociedad la comprensión de los fenómenos demográficos, sociales, económicos, geográficos y del medio ambiente en México, y apoyar el trabajo académico y de investigación, el diseño de políticas públicas y la toma de decisiones basada en evidencia.

Conociendo México

01 800 111 46 34

www.inegi.org.mx

atencion.usuarios@inegi.org.mx



INEGI Informa



@INEGI_INFORMA